



## SIMBOLOGÍA

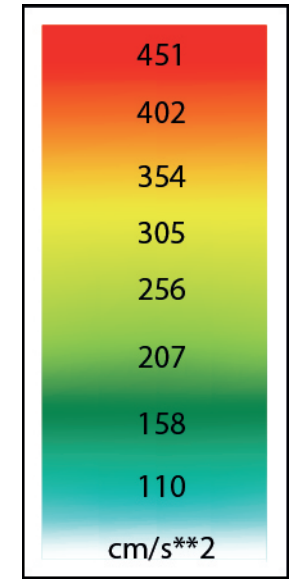
### Límites políticos

-  Límite estatal
-  Límite delegacional

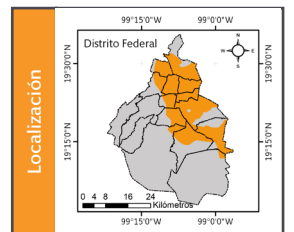
### Vías de Comunicación

-  Eje vial

### Escala



Datum:  
WGS 84  
Sistema de  
coordenadas:  
Geográficas  
Gradícula:  
0° 6' 0"  
Unidades:  
Grados



**Mapa de aceleración 19 de septiembre 1985**  
**Edificio 8 a 12 pisos**